SG Digital

கூகல் வரைபட பயன்பாட்டு வழிமுறைகள்

உங்களுக்குத் தெரியுமா?

நீங்கள் இணையம் இல்லாமலேயே பயணப் பாதைகளைத் தேடுவதற்கு வரைபடத்தைப் பதிவிறக்கம் செய்ய முடியும்.

படிநிலை 1 — கூகல் வரைபடச் செயலியை உங்கள் கைப்பேசியில் பதிவிறக்கம் செய்யுங்கள்

ஆப்பிள் ஆப் ஸ்டோருக்கு அல்லது **கூகல் பிளே ஸ்டோருக்குச்** சென்று, **கூகல் வரைபடச் செயலியைப்** பதிவிறக்கம் செய்து, செயல்படுத்துங்கள்.

1. ஐஓஎஸ் பயன்படுத்துவோர், '**Get**' மீது தட்டி செயலியைப் பதிவிறக்கம் செய்யலாம்.
2. அண்ட்ராய்ட் பயன்படுத்துவோர், '**Install**' மீது தட்டி செயலியைப் பதிவிறக்கம் செய்யலாம்.

படிநிலை 2 — உங்கள் பயணத்தைத் திட்டமிட, செயலியைச் செயல்படுத்துங்கள்

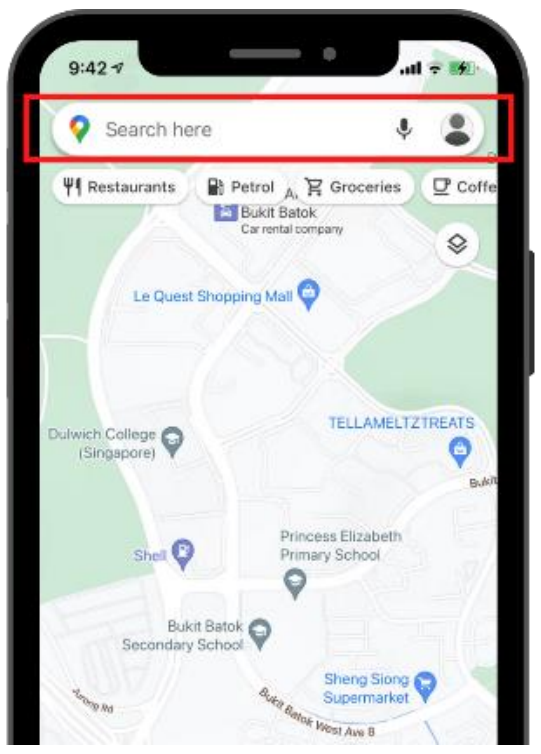

3. நீங்கள் செல்லவேண்டிய இடத்தைத் தேடுங்கள்.

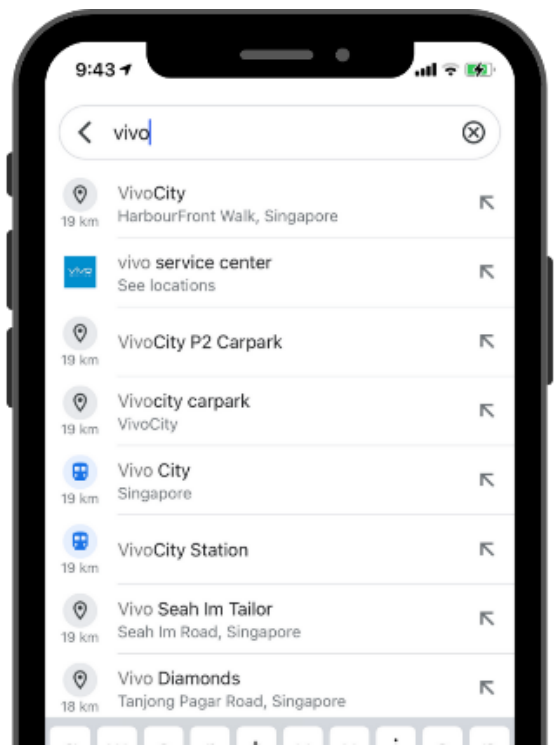

4. சரியான இடத்தைத் தேர்ந்தெடுங்கள்.

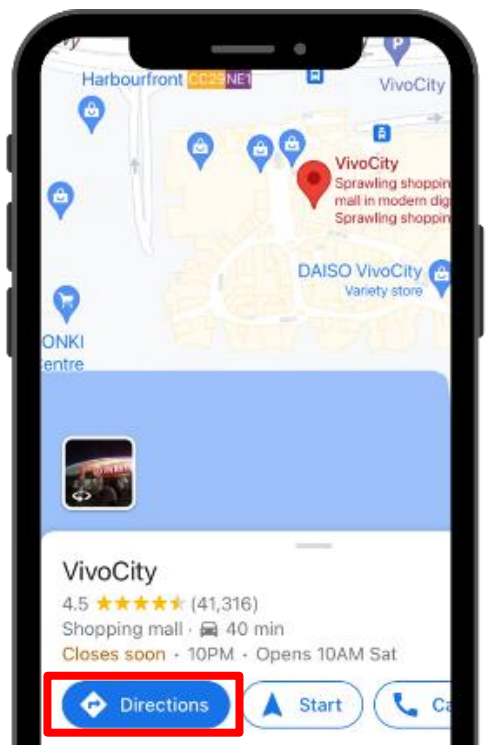

5. "Directions" மீது தட்டுங்கள்.

படிநிலை 3 — நீங்கள் செல்லவேண்டிய இடத்தை அடைவதற்கான ஆக வேகமான பாதையைக் கண்டுபிடிக்க "Directions" மீது தட்டுங்கள்!

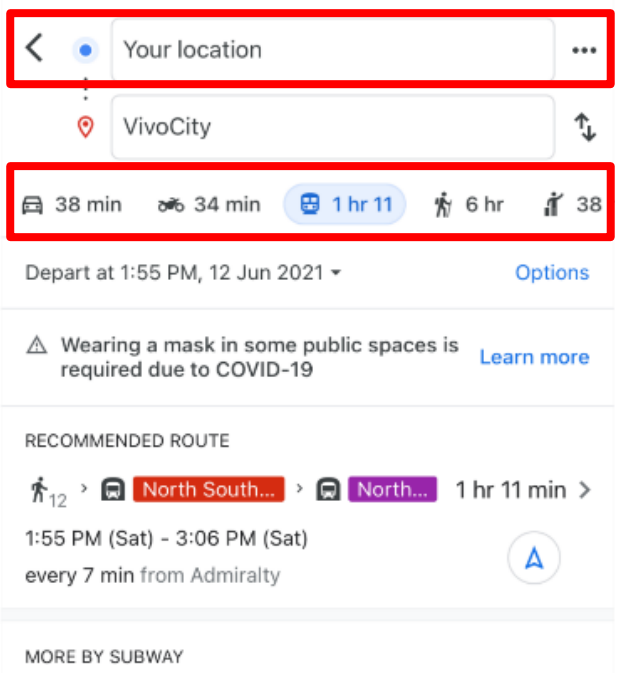

6. பயணத்தைத் தொடங்கும் இடத்தைத் தெரிவித்து, வெவ்வேறு போக்குவரத்து முறைகளைத் தேர்ந்தெடுங்கள்.

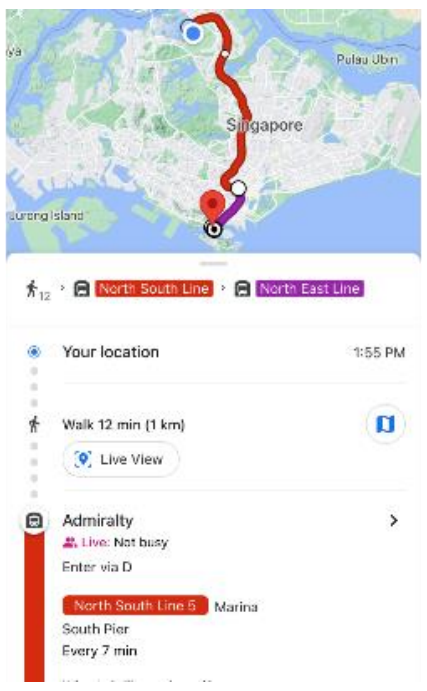

7. பரிந்துரைக்கப்படும் பயணப்பாதைகள் மீது தட்டும்போது இதனைக் காண்பீர்கள்.

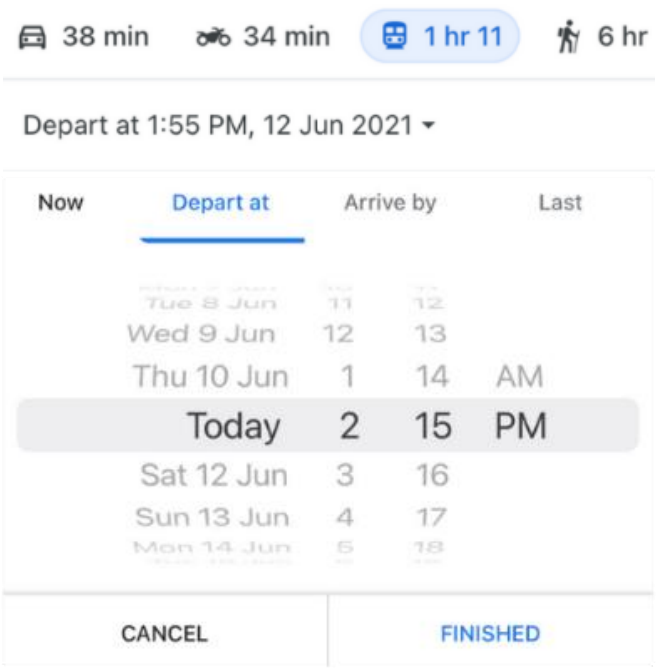

8. நீங்கள் புறப்பட அல்லது சென்றடைய விரும்பும் நேரத்தையும் நீங்கள் நிர்ணயிக்கலாம்.

இணையப் பாதுகாப்புக் குறிப்புகள்

- உங்கள் **சாதனங்களையும்** செயலிகளையும் எப்போதும் **புதுப்பித்து**, அறியப்பட்ட பாதுகாப்பு பலவீனங்களிலிருந்து பாதுகாத்திடுங்கள்.
- இடத்தகவல் சேவை அம்சத்தை அணுக, குறிப்பிட்ட சிலருக்கு மட்டுமே அனுமதி அளித்திடுங்கள். உங்கள் **நம்பிக்கைக்குரியவர்களுடன்** மட்டுமே இடத்தைப் பகிர்ந்து கொள்ளுங்கள்.
- நீங்கள் இருக்கும் இடத்தை செயலி உங்கள் சார்பில் பகிர்ந்துகொள்ள அனுமதிக்கும் இயக்கத்தை முடக்கி வைத்திருங்கள்.

SG:DIGITAL
INFOCOMM MEDIA DEVELOPMENT AUTHORITY